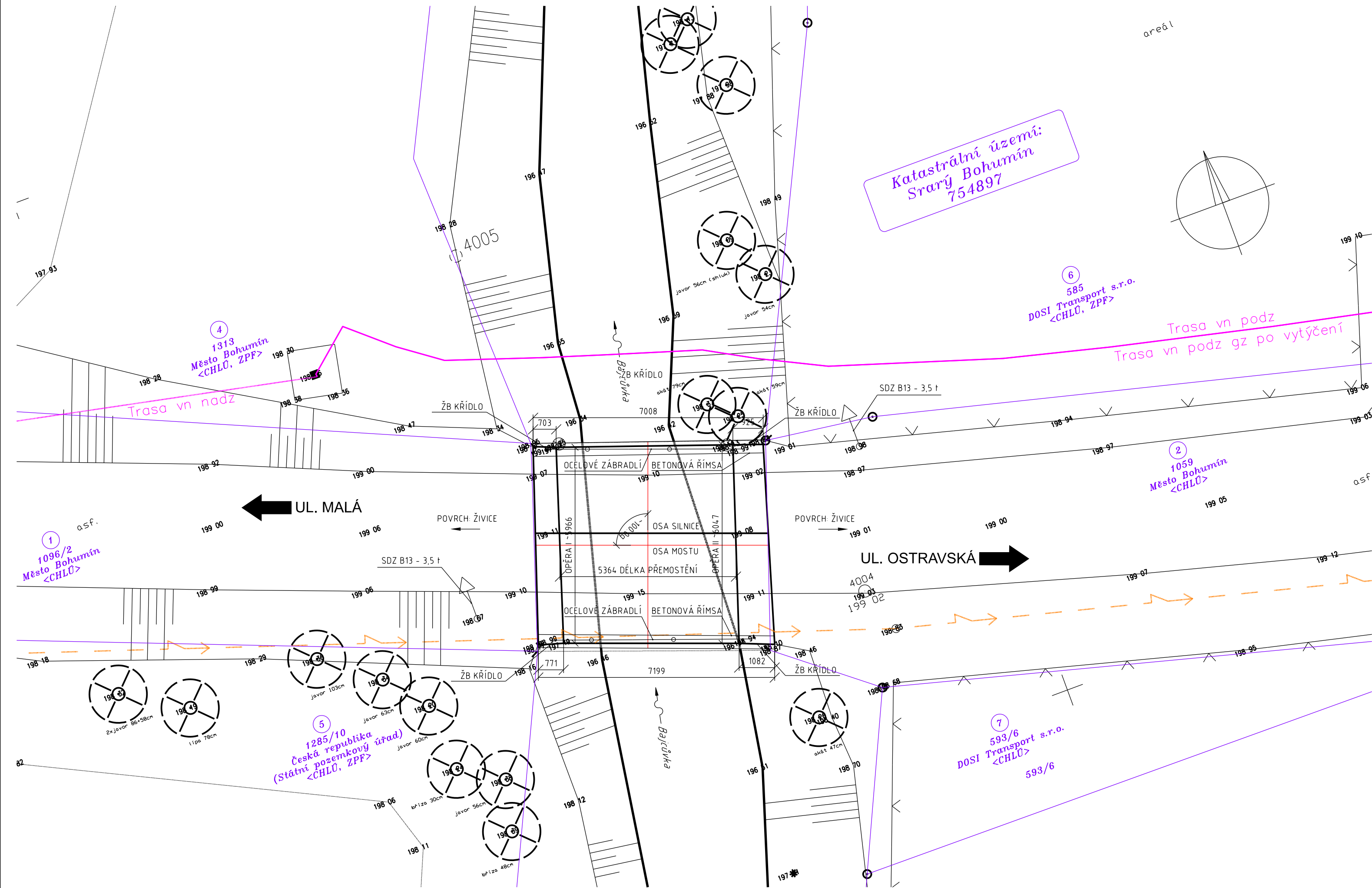


SITUACE DEMOLICE M 1:100



LEGENDA MAPOVÝCH ZNAČEK

POUŽITÉ MAPOVÉ ZNAČKY DLE ČSN 01 3411

- studna
- odvodňovač plyn., číchačka
- šoupě plynovodní
- šoupě vodovodní
- hydrant podzemní, nadzemní
- vstupní šachta potrubního vedení
- dešťová vpust
- stožár dřevěný
- stožár betonový, dřev. na bet. patce
- stožár kovový
- stožár VO
- rozshlasový reproduktor
- dopravní značka
- brána
- park, okrasná zahrada
- louka
- strom ovocný, listnatý, jehličnatý
- zahrada, ovocný sad

LEGENDA SÍTÍ

- NADZEMNÍ VEDENÍ VN ČEZ DISTRIBUCE a.s.
- PODZEMNÍ VEDENÍ VN ČEZ DISTRIBUCE a.s.
- NADZEMNÍ VEDENÍ NN RSD ČR s.p.

POZNÁMKA:

VEŠKERÉ SÍTĚ ZAKRESLENY POUZE ORIENTAČNĚ DLE VYJÁDRĚNÍ SPRÁVCŮ PŘED ZAHÁJENÍM VÝKOPOVÝCH PRACÍ VEŠKERÉ SÍTĚ NUTNO VYTÝČIT !!!




POZNÁMKA:

K MOSTNÍ KONSTRUKCI SE NEDOCHOVALA ŽÁDNÁ DOKUMENTACE. STÁVAJÍCÍ TVARY JSOU KRESLENY NA ZÁKLADĚ PODROBNÉHO OMĚŘENÍ KONSTRUKCE A ZKUŠENOSTÍ PROJEKTANTA S OBDOBNÝMI KONSTRUKCEMI.

LEGENDA KATASTRU:

- HRANICE PARCEL KN
- SLUČKOVÉ ČÁRY
- ČÍSLA PARCEL KN
- VLASTNÍK PARCELY KN
- PRÁVO HOSPODAŘIT
- ZPŮSOB OCHRANY
- ČÍSLO PARCELY VE VÝPISU

SOUŘADNICOVÝ SYSTÉM: S-JTSK
VÝŠKOVÝ SYSTÉM: BpV

ZMĚNA		DATUM		PROVEDL		PODPIS	
ZODPOVĚDNÝ PROJEKTANT		VYPRACOVAL		KONTROLOVAL		PROKOP MOSTY s.r.o. Slavičkova 1a, 638 00 BRNO mobil: 602 557 857 IČO: 277 31 405 DIČ: CZ 277 31 405	
ING. PROKOP IVO		ING. PROKOP IVO		ING. PROKOP IVO			
							
INVESTOR		MĚSTO BOHUMÍN				STAVEBNÍ ÚŘAD	BOHUMÍN
						DATUM	ČERVENEC 2025
STAVBA	Most ev. č. 05-11-01 most přes potok Bajcůvka, Starý Bohumín				FORMÁT	3 A4	
						MĚŘÍTKO	1:100
OBJEKT	SO 001 - Demolice				STUPEŇ	DPZ+DPS	
						ČÍSLO ZAKÁZKY	PD/001/5
OBSAH PŘÍLOHY		SITUACE DEMOLICE				ČÍSLO PŘÍLOHY	ČÍSLO PARÉ
						2.a	